AGNETTES SUPRA-CHOUETTE !

crédits photo : GoogleEarth

crédits photo : GoogleEarth

crédits photo : GoogleEarth

Quartier des Agnettes
crédits photo : GoogleEarth

Quartier
Le fossé de l'aumône

Quartier
Cité-Jardins

Quartier
Le Village

Quartier
Chandon-Brenu

Quartier des
Agnettes

BD PIERRE DE COUBERTIN

RUE LOUIS CALMEL

AV CHAUSSON

AV GABRIEL PÉRI

RUE DES AGNETTES

Périmètre de la ZAC

RUE DES BAS

RUE BASLY

LIMITE DE LA VILLE

ASNIÈRES-SUR-SEINE

Périmètre d'étude

Périmètre de la ZAC

crédits photo : GoogleEarth

Quartier
Le fossé de l'aumône

Quartier
Cité-Jardins

Quartier
Le Village

Quartier
Chandon-Brenu

Quartier des
Agnettes

BD PIERRE DE COUBERTIN

RUE LOUIS CALMEL

AV CHAUSSON

AV GABRIEL PÉRI

RUE DES AGNETTES

Périmètre de la ZAC

RUE DES BAS

RUE BASLY

LIMITE DE LA VILLE

ASNIÈRES-SUR-SEINE

Périmètre d'étude

Périmètre de la ZAC

crédits photo : GoogleEarth

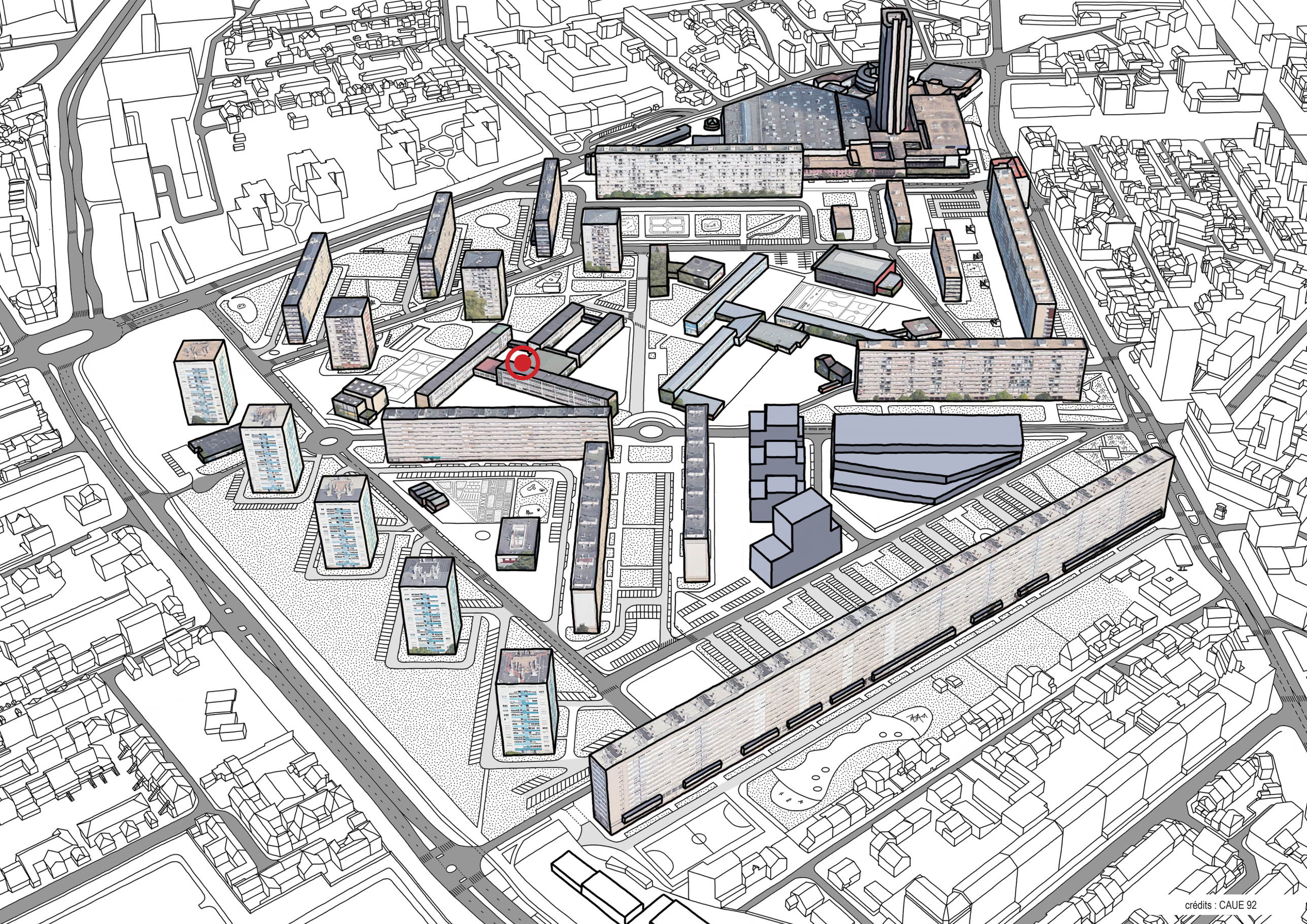

crédits : CAUE 92

# HISTOIRE DU QUARTIER

MOYEN-AGE : chateaux forts / chevaliers
Quartier
Le Village
Église
Sainte-Marie-Madeleine
Par Jacques Deher — Travail personnel, CC BY-SA 3.0
Villeneuve-la-Garenne
Boucle Nord de Seine
Gennevilliers
Asnières-sur-Seine
Mairie de Gennevilliers
Bois-Colombes
Mairie de Bois-Colombes
Gennevilliers
L'Île-Saint-Denis
Asnières-sur-Seine
Asnières-sur-Seine
Boucle Nord de Seine
crédits : carte de Cassini / Géoportail
MOYEN-AGE
LES TEMPS MODERNES
ÉPOQUE CONTEMPORAINE
1550
Église Saint-Marie-Madeleine
et création du quartier du Village
1302
Indépendance de
la ville de Gennevilliers

église Sainte-Marie-Madeleine - dessin au crayon de Yves Ducourtioux - Archives municipales de Gennevilliers

## Aujourd'hui

Akiry, CC BY-SA 3.0, via Wikimedia Commons

# DÉBUT DES TEMPS MODERNES (Les grands rois : Louis XIV)

Église Sainte-Marie-Madeleine

Château de Richelieu

Avenue de Colombes

Fossé de l'aumône

Avenue d'Asnières

crédits : Géoportail

MOYEN-AGE | LES TEMPS MODERNES | ÉPOQUE CONTEMPORAINE

1302
Indépendance de Gennevilliers

1550
Église Saint-Marie-Madeleine
et création du quartier du Village

1746
Château de Richelieu (il s'étendait de l'actuel magasin Action jusqu'au Cinéma Jean vigo)

Gennevilliers.

Gennevilliers - photo archives départementales des Hauts-de-Seine - aquarelle couleur collection Capaul - sur le chemin du Luth - chemin aux vaches vers 1880

la moisson à Gennevilliers d'après un tableau appartenant à Madame Mahé Gaussier.- Archives municipales de Gennevilliers

# DÉBUT ÉPOQUE CONTEMPORAINE (Les grandes inventions) = Arrivée du train




Église Sainte-Marie-Madeleine

Mairie

Château de Richelieu

Gennevilliers

Ligne de train Ermont Eaubonne / Paris Saint Lazare 1846

crédits : Géoportail

MOYEN-AGE | LES TEMPS MODERNES | ÉPOQUE CONTEMPORAINE

1302
Indépendance de Gennevilliers

1550
Église Sainte-Marie-Madeleine
Création du quartier du Village

1746
Château de Richelieu

1846
Arrivée du train

1862
Mairie de Gennevilliers

Archives municipales de Gennevilliers

les semailles avec chevaux d'attelage en 1913.

Archives municipales de Gennevilliers

cueillette des petits pois en 1921

Archives municipales de Gennevilliers

plantation des asperges avec chevaux attelés en 1912

Archives municipales de Gennevilliers

bineurs de betteraves vers 1913



Archives municipales de Gennevilliers

Gustave Caillebotte - plaine de gennevilliers




PLAINE DE GENNEVILLIERS. — RÉSERVOIR ET CANAUX ÉTABLIS POUR L'UTILISATION, PAR L'ARROSAGE AGRICOLE, DES EAUX D'EGOUTS DE PARIS

B.N. EST

réservoir et canaux pour l'arrosage agricole des eaux d'égouts de Paris - Archives municipales de Gennevilliers

1921

Installation de l'usine carbone
(actuel mersen)

crédits : Géoportail

## MOYEN-AGE

1302
Indépendance de Gennevilliers

## LES TEMPS MODERNES

1550
Église
Sainte-Marie-Madeleine
Création du quartier du Village

1746
Château de Richelieu

## ÉPOQUE CONTEMPORAINE

1846
Arrivée du train

1862
Mairie

1907
Gare de Gennevilliers

1910
Installation
de l'usine carbone (actuel mersen)

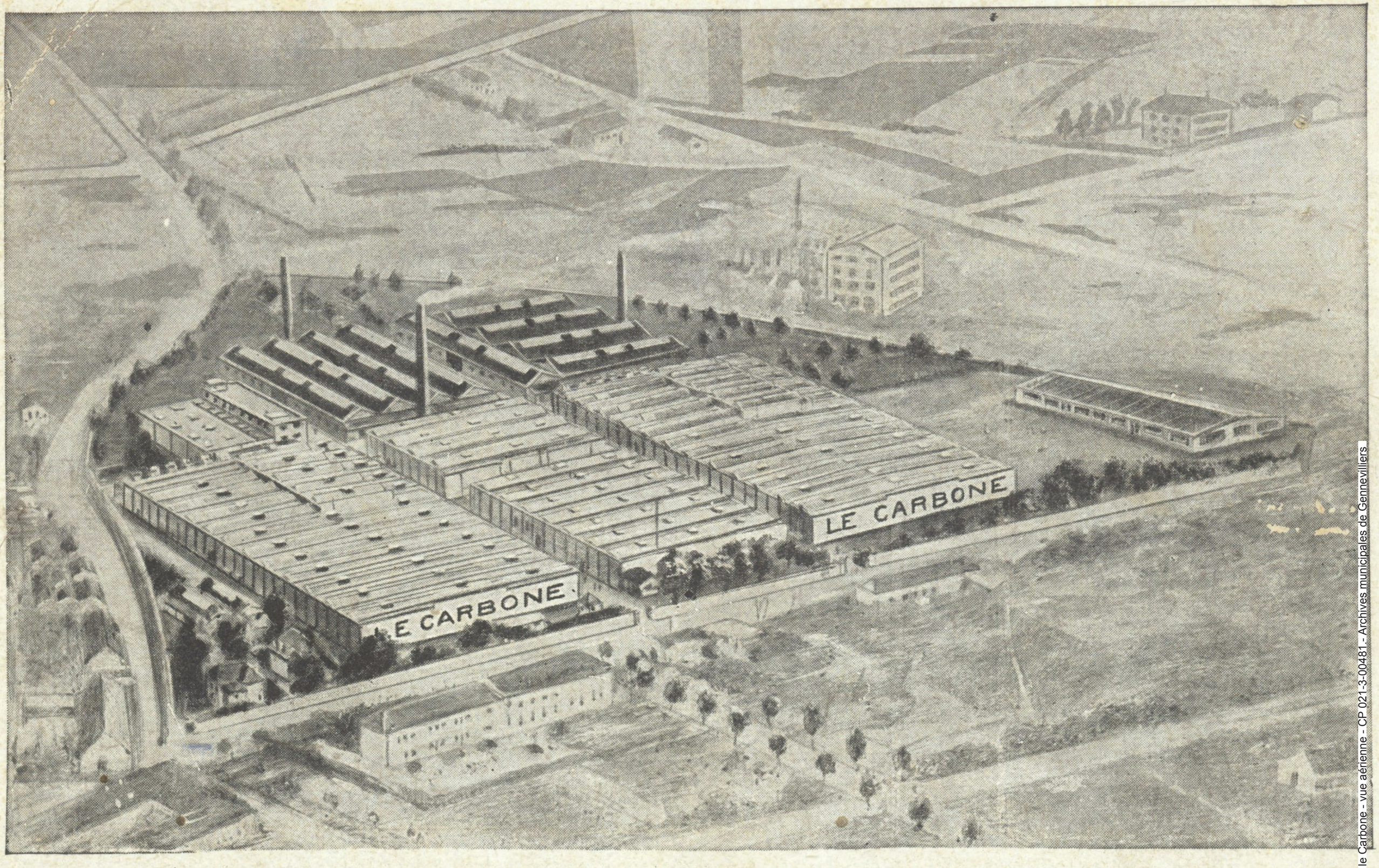


GENNEVILLIERS. — Usines de la Société "LE CARBONE" (Vue à vol d'Avion)

usine le Carbone - vue aérienne - CP 021-3-00481 - Archives municipales de Gennevilliers

# 1931

crédits : Géoportail

# 1931

Intallation de quelques fermes

Usine Chausson

Nouveaux logements rue Basly

crédits : Géoportail

ASNIÈRES.— Rue Basly.— H.M.

Rue Basly - CP 017-6-00420 - Archives municipales de Gennevilliers

Rue Basly - CP 017-5-00307 - Archives municipales de Gennevilliers

Gennevilliers

Bois-Colombes

les Grésillons

Cité-Jardin

Groupe scolaire Pasteur

## 1950



crédits : Géoportail

MOYEN-AGE | LES TEMPS MODERNES | ÉPOQUE CONTEMPORAINE

1302
Indépendance de Gennevilliers

1550
Église Sainte-Marie-Madeleine

Création du **quartier du Village**

1746
Château de Richelieu

1846
Arrivée du train

1862
Mairie

1907
Gare

1910
Usine Chausson

1923-1934
Cité-Jardin

1933
Groupe Scolaire Pasteur

1947
**Grand Plan communal Auzolles**

IMAGE NON LIBRE DE DROIT

17FI624 - Archives municipales de Gennevilliers

Vidéo - quartier des agnelles Youtube

# Un Grand-Ensemble c'est quoi ?

# Un Grand-Ensemble c'est quoi ?

APRÈS LA SECONDE GUERRE MONDIALE

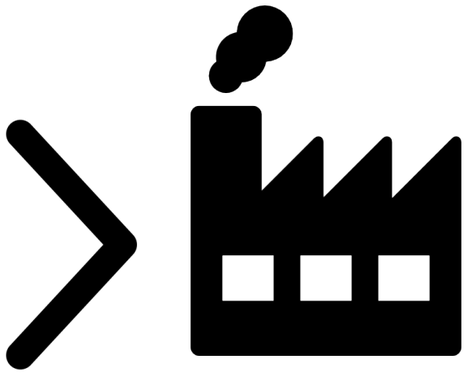

DÉVELOPPEMENT DES USINES

ARRIVÉE MASSIVE DE FAMILLES DANS LES VILLES



CRISE DU LOGEMENT = MOUVEMENT DES MAL-LOGIS

CONSTRUCTION DES GRANDS-ENSEMBLES

INSTALLATION DE L'USINE "CARBONE" À GENNEVILLIERS




BIDONVILLES À GENNEVILLIERS
pas d'accès à l'eau, ni aux sanitaires (wc/douche), pas de gestion des déchets

GENNEVILLIERS :
Une des premières villes de France à construire des Grands-Ensembles

# 1950

crédits : Géoportail

# FUTURE ZONE RÉSIDENTIELLE DES AGNETTES

crédits : Géoportail

# Lancement des travaux

# 1956

Charles Alban

Henry Musler

crédits : Géoportail

## MOYEN-AGE

1302
Indépendance de Gennevilliers

## LES TEMPS MODERNES

1550
Église
Sainte-Marie-Madeleine
Création du **quartier du Village**

1746
Château de Richelieu

## ÉPOQUE CONTEMPORAINE

1862
Mairie

1910
Usine
Chausson

1933
Groupe
Scolaire
Pasteur

1955
Lancement des travaux
du **quartier des Agnettes**

source : facebook-ville de Gennevilliers

# 1960

Libération

Louis Denaux

École Joliot Curie

Les trois tours Mocquards

crédits : Géoportail

## MOYEN-AGE

1302
Indépendance de Gennevilliers

## LES TEMPS MODERNES

1550
Église
Sainte-Marie-Madeleine
Création du **quartier du Village**

1746
Château de Richelieu

## ÉPOQUE CONTEMPORAINE

1862
Mairie

1910
Usine
Chausson

1933
Groupe
Scolaire
Pasteur

1955
Lancement des travaux
du **quartier des Agnettes**

1959
École Joliot Curie

# Inauguration des Agnettes

crédits : Géoportail

1960

Gennevilliers vue du 12 avenue de la Libération aux Agnettes en 1960

crédits : Géoportail

1963

Victor Hugo

crédits : Géoportail

MOYEN-AGE | LES TEMPS MODERNES | ÉPOQUE CONTEMPORAINE

1302
Indépendance de Gennevilliers

1550
Église
Sainte-Marie-Madeleine
Création du **quartier du Village**

1746
Château de Richelieu

1862
Mairie

1910
Usine
Chausson

1933
Groupe
Scolaire
Pasteur

1955
Lancement des travaux
du **quartier des Agnettes**

1959
École Joliot Curie

17FI114 - Archives municipales de Gennevilliers

# Bâtiment Victor Hugo

CP 054-00296 - Archives municipales de Gennevilliers

# Bâtiment Victor Hugo

CP 051-1-00421 - Archives municipales de Gennevilliers

# 1968

MOYEN-AGE | LES TEMPS MODERNES | ÉPOQUE CONTEMPORAINE

1302
Indépendance de Gennevilliers

1550
Église
Sainte-Marie-Madeleine
Création du **quartier du Village**

1746
Château de Richelieu

1862
Mairie

1910
Usine
Chausson

1933
Groupe
Scolaire
Pasteur

1955 : **quartier des Agnettes**

1959
École
J.Curie

1963
École des Beaux Arts

1968
École Henry Wallon

source : facebook-ville de Gennevilliers

source : facebook-ville de Gennevilliers

# PLATEAU SPORTIF JOLIOT CURIE

crédits : CAUE 92

# École Henry Wallon

crédits : CAUE 92

# ZONE DE COMMERCES (démolition prévue)

crédits : CAUE 92

# 1970

Résidence Pierre Graindorge

Gymnase H. Wallon

crédits : Géoportail

## MOYEN-AGE

1302
Indépendance de Gennevilliers

## LES TEMPS MODERNES

1550
Église
Sainte-Marie-Madeleine
Création du **quartier du Village**

1746
Château de Richelieu

## ÉPOQUE CONTEMPORAINE

1862
Mairie

1910
Usine
Chausson

1933
Groupe
Scolaire
Pasteur

1955 : **quartier des Agnettes**

1959
École
J.Curie

1963
École des Beaux Arts

1968
École Henry Wallon

# GYMNASE HENRI WALLON

crédits : GoogleMaps

# 1970

crédits : Géoportail

Archives municipales de Gennevilliers

# GENNEVILLIERS

Lycée

Archives municipales de Gennevilliers

# CITE DES AGNETTES

Archives municipales de Gennevilliers

Archives municipales de Gennevilliers

Archives municipales de Gennevilliers

Archives municipales de Gennevilliers

Archives municipales de Gennevilliers

# 1973

Copro

Marcel Lamour

Péri

8 Mai 1945

crédits : Géoportail

## MOYEN-AGE

1302
Indépendance de Gennevilliers

## LES TEMPS MODERNES

1550
Église
Sainte-Marie-Madeleine
Création du **quartier du Village**

1746
Château de Richelieu

## ÉPOQUE CONTEMPORAINE

1862
Mairie

1910
Usine
Chausson

1933
Groupe
Scolaire
Pasteur

1955 : **quartier des Agnettes**

1959
École
J.Curie

1963
École des Beaux Arts

1968
École Henry Wallon

# SQUARE MARCEL LAMOUR

crédits : CAUE 92

**Construction de la A86**
**1975-1976**

# 1976

École Caillebotte

Centre Commercial

Rue du 8 Mai 1945

Bourse du Travail

crédits : Géoportail

## MOYEN-AGE

1302
Indépendance de Gennevilliers

## LES TEMPS MODERNES

1550
Église
Sainte-Marie-Madeleine
Création du **quartier du Village**

1746
Château de Richelieu

## ÉPOQUE CONTEMPORAINE

1862
Mairie

1910
Usine
Chausson

1933
Groupe
Scolaire
Pasteur

1955 : **quartier des Agnettes**

1959
École
J.Curie

1963
École
Beaux Arts

1968
École Henry Wallon

1976
École Caillebotte

source : facebook

source : facebook-ville de Gennevilliers

# BOURSE DU TRAVAIL

crédits : CAUE 92

# 1986



Nouvel Hotel de Ville
1978

Nouvel Hotel de Ville
1978

crédits : Géoportail

## MOYEN-AGE

1302
Indépendance de Gennevilliers

## LES TEMPS MODERNES

1550
Église
Sainte-Marie-Madeleine
Création du **quartier du Village**

1746
Château de Richelieu

## ÉPOQUE CONTEMPORAINE

1862
Mairie

1910
Usine
Chausson

1933
Groupe
Scolaire
Pasteur

1955 : **quartier des Agnettes**

1959
École
J.Curie

1963
École
Beaux Arts

1968
École
H.Wallon

1976
École Caillebotte

1978
Nouvel hotel de ville

source : facebook-ville de Gennevilliers

# Hotel de ville

crédits : CAUE 92

# 2008 : Prolongement de la ligne 13 (G. Péri - Les Courtilles)

Les Agnettes M13

Gabriel Péri M13

Aménagement des parkings de Victor Hugo

crédits : Géoportail

## MOYEN-AGE

1302
Indépendance de Gennevilliers

## LES TEMPS MODERNES

1550
Église
Sainte-Marie-Madeleine
Création du **quartier du Village**

1746
Château de Richelieu

## ÉPOQUE CONTEMPORAINE

1862
Mairie

1910
Usine
Chausson

1933
Groupe
Scolaire
Pasteur

1955 : **quartier des Agnettes**

1959
École
J.Curie

1963
École des Beaux Arts

1968
École
H. Wallon

1978
Hotel de ville

2008 : Métro M13

# GARE DES AGNETTES / LIGNE M13

# Aujourd'hui



Espace Saad-Abssi
**2023**

Destruction du gymnase
**2023**

Nouvelle école Joliot Curie
**2023**

Agro-cité
**2018**

Construction (en cours) de nouveaux bâtiments
**2023**

crédits : Géoportail

## MOYEN-AGE

1302
Indépendance de Gennevilliers

## LES TEMPS MODERNES

1550
Église
Sainte-Marie-Madeleine
Création du **quartier du Village**

1746
Château de Richelieu

## ÉPOQUE CONTEMPORAINE

1862
Mairie

1910
Usine
Chausson

1933
Groupe
Scolaire
Pasteur

1955 : **quartier des Agnettes**

1959
École
J.Curie

1963
École des Beaux Arts

1968
École
H. Wallon

1978
Hotel de ville

2008
Métro
M13

**2014**
**Le quartier des Agnettes désigné comme NPNRU**

# ÉCOLE JOLIOT CURIE

crédits : CAUE 92

# AGROCITÉ

crédits : CAUE 92

# CENTRE SOCIAL ET CULTUREL SAAD ABSSI

crédits : CAUE 92

# Informations supplémentaires

# LE QUARTIER DES AGNETTES

## LE PREMIER QUARTIER DE GRANDS-ENSEMBLES DE GENNEVILLIERS

8 809 habitants en 2018 (INSEE)
soit env. 17% de la commune de Gennevilliers

## UN QUARTIER MULTI-GÉNÉRATIONNEL

Comme pour le reste de la commune, la population des Agnettes est nettement plus jeune que les moyennes départementale, régionale et nationale (33% de la population a moins de 25ans) mais elle cotoie une population plus agée installée dans le quartier depuis 60ans.

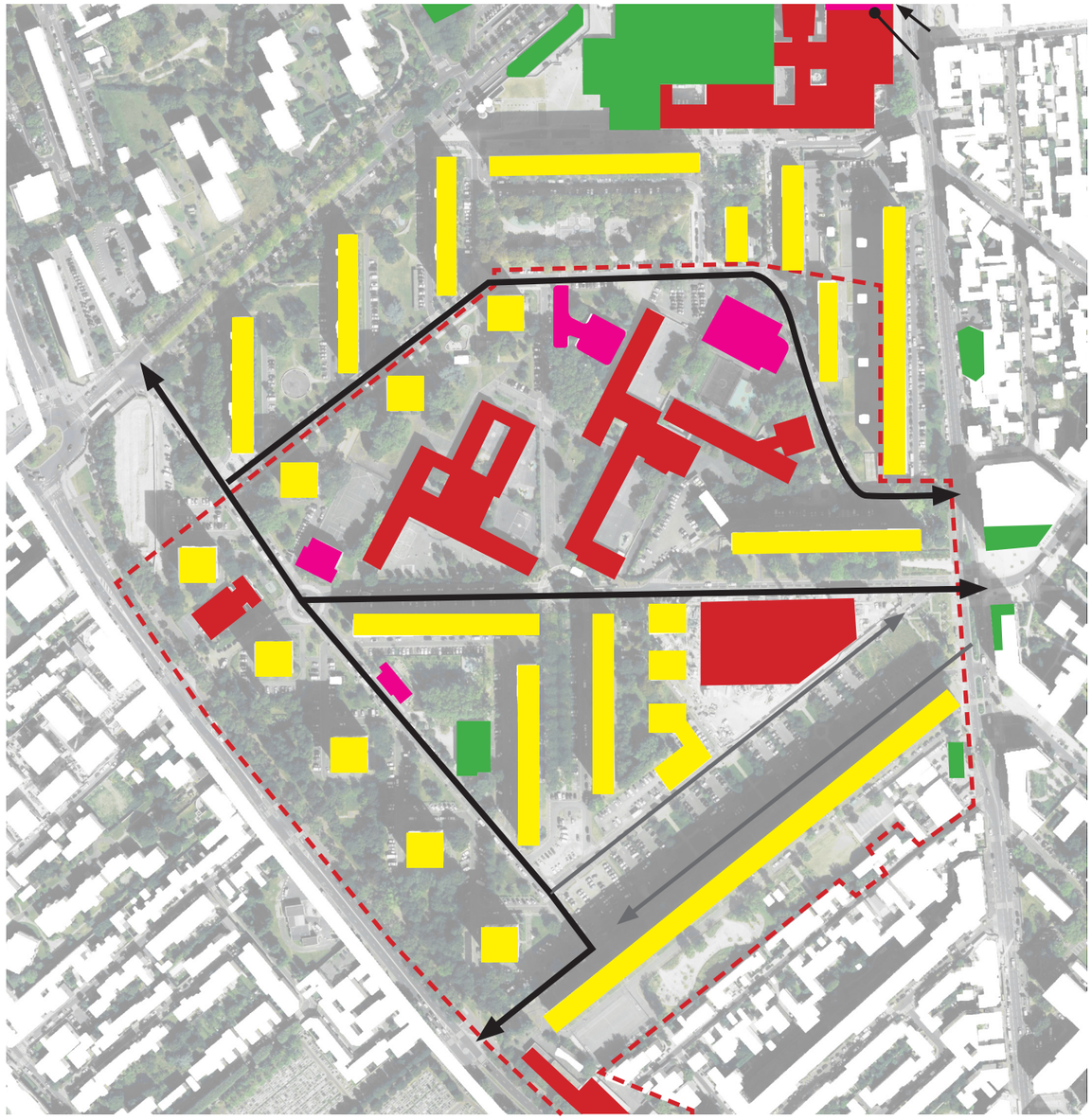

## UN QUARTIER POPULAIRE

81% de logements sociaux (59,2% pour Gennevilliers)

## UN QUARTIER DÉLIMITÉ PAR DES GRANDS AXES DE CIRCULATION

Avenue Gabriel Péri (D109),
Rue Louis Calmel,
Rue des Bas (D19)

## UN QUARTIER ENTOURÉ D'ÉLÉMENTS REPÈRES

Métro des Agnettes (L13) et Future gare du GPE (L15)
Hotel de Ville de Gennevilliers
La barre Victor Hugo (une des plus grande du département qui vient fermer le quartier).

CIRCULER

## 3 AXES MAJEURS DE CIRCULATION ET DES VOIES DE STATIONNEMENTS

Rue du 8 Mai 1945
Avenue de la libération
Rue des Agnettes

SE LOGER

## DES GRANDS ENSEMBLES DES ANNÉES 50-70

81% de logements sociaux - 1 bâtiment de copropriété

S'ÉQUIPER

## DES ÉQUIPEMENTS ESSENTIELLEMENT POUR LE JEUNE PUBLIC

Deux groupes scolaires (Henry Wallon et Joliot Curie) / Une crèche
Un centre de Protection Maternelle et Infantile
Deux centres de loisirs maternels et un élémentaire
Un centre social et culturel Saâd-Abssi
Agro-cité

SE DIVERTIR

## QUELQUES ÉQUIPEMENTS DE DIVERTISSEMENT SPORTIFS

Des plateaux sportifs / Des gymnases
Des jeux pour enfants

CONSOMMER

## UN GRAND CENTRE COMMERCIAL ET PEU DE PETITS COMMERCES

TRAVAILLER

## TRÈS PEU DE ZONES DE TRAVAIL

Quelques commerces et cabinets médicaux
Proximité avec le centre administratif
Pas de bureaux

## CIRCULER : rues de desserte (de la ville, du quartier, des immeubles) et voie piétonne

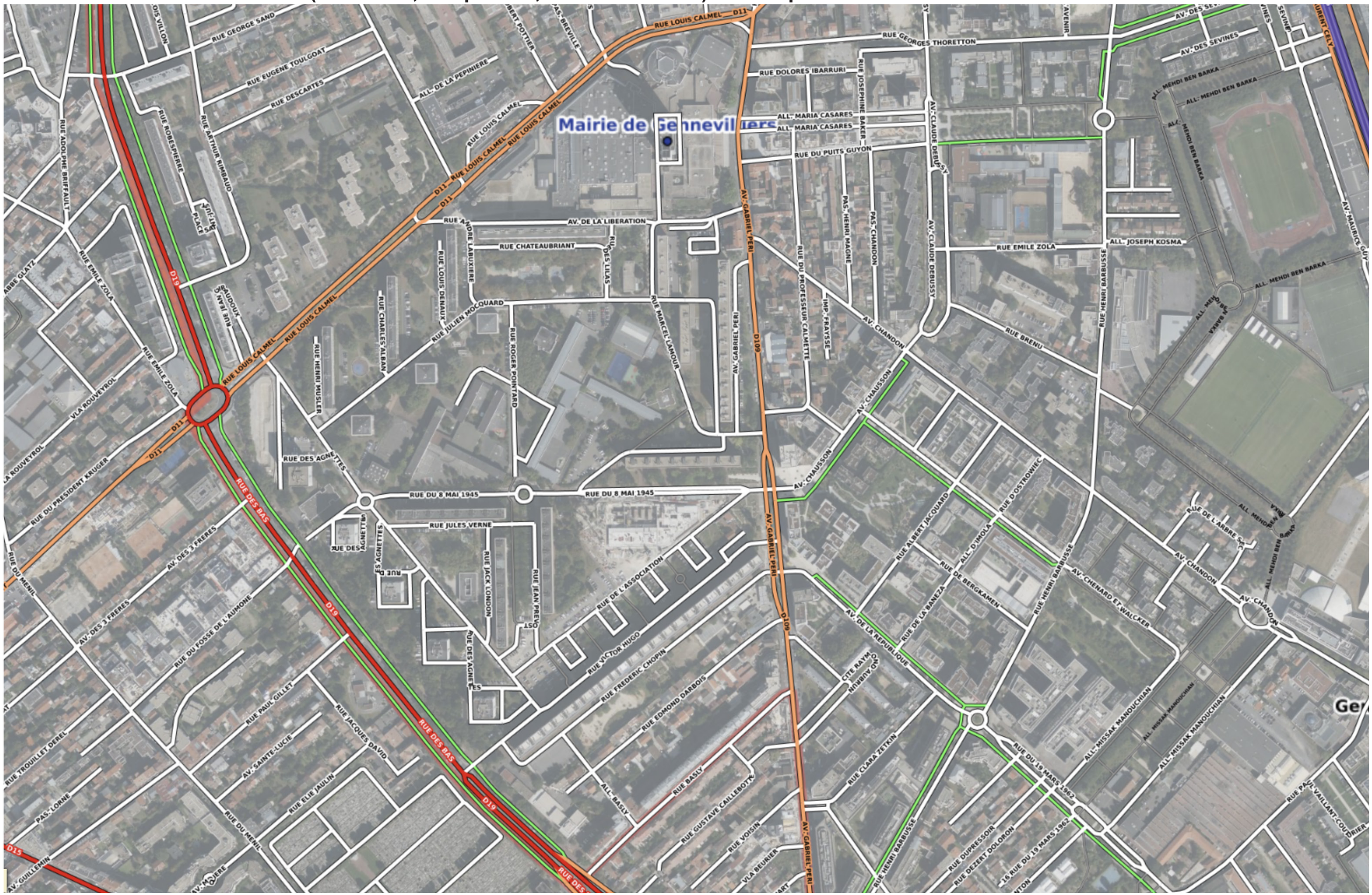

## CIRCULER : rues de desserte (de la ville, du quartier, des immeubles) et voie piétonne

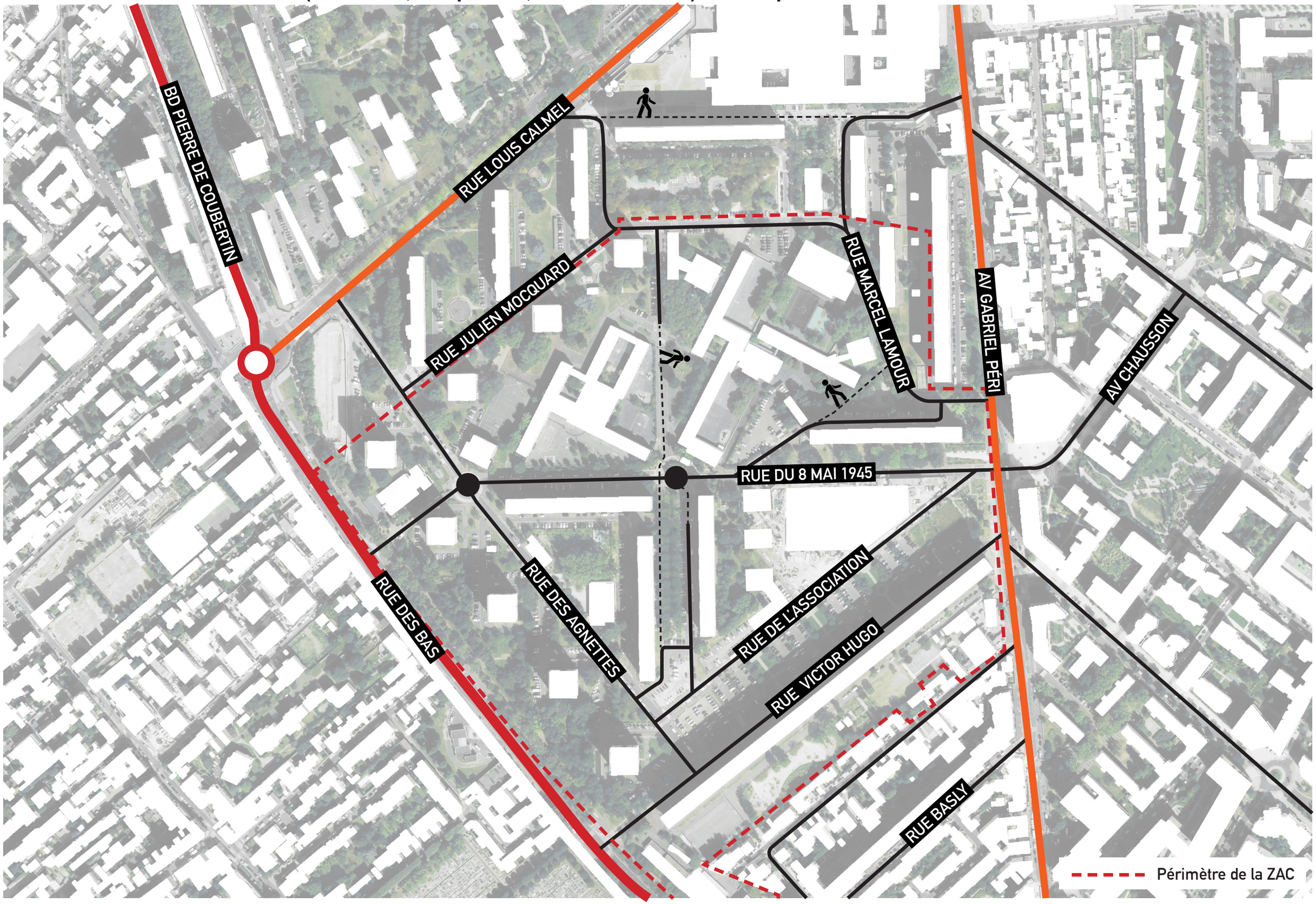

## CIRCULER : Transports en commun

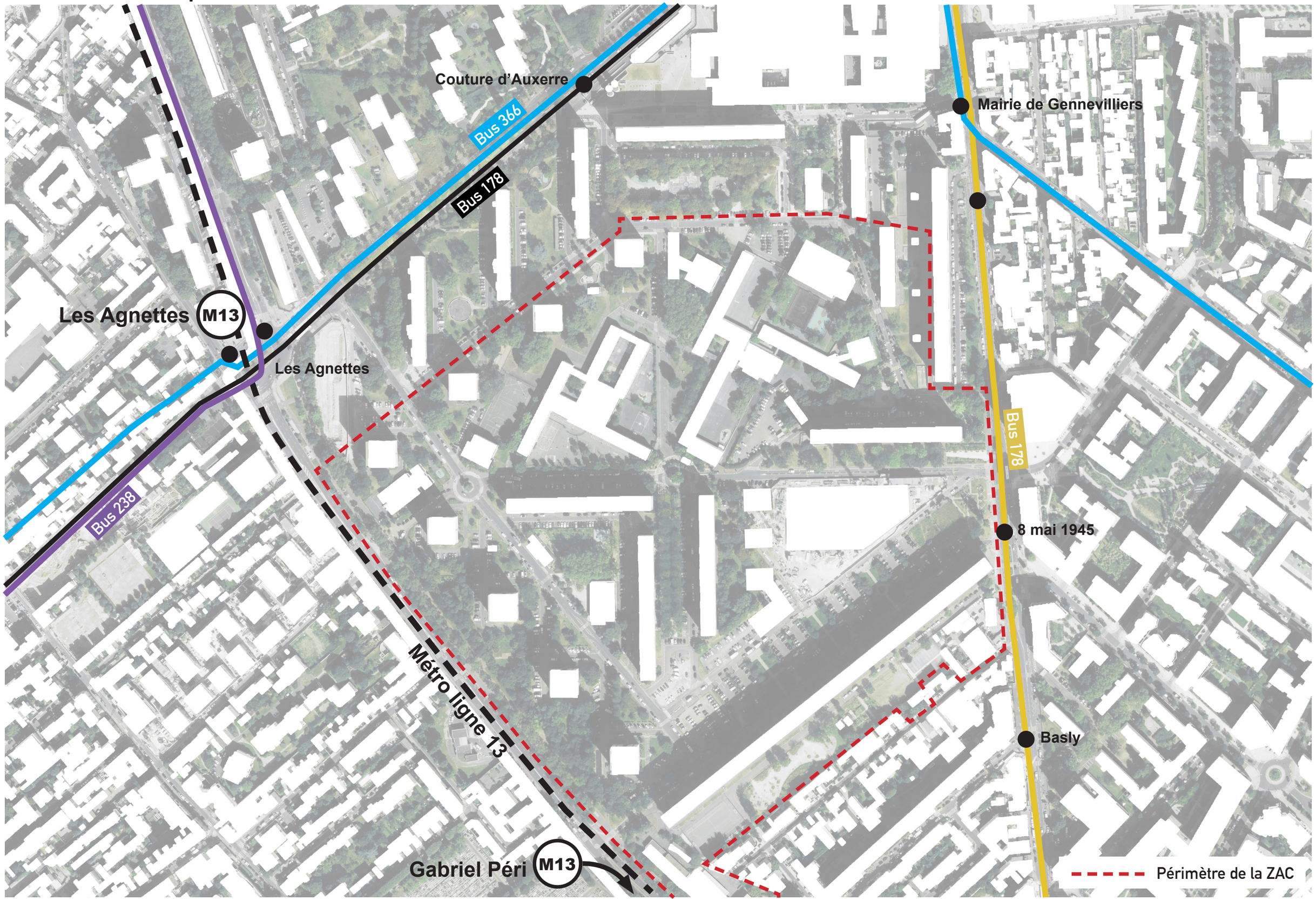

# ESPACES PUBLICS : PARKING

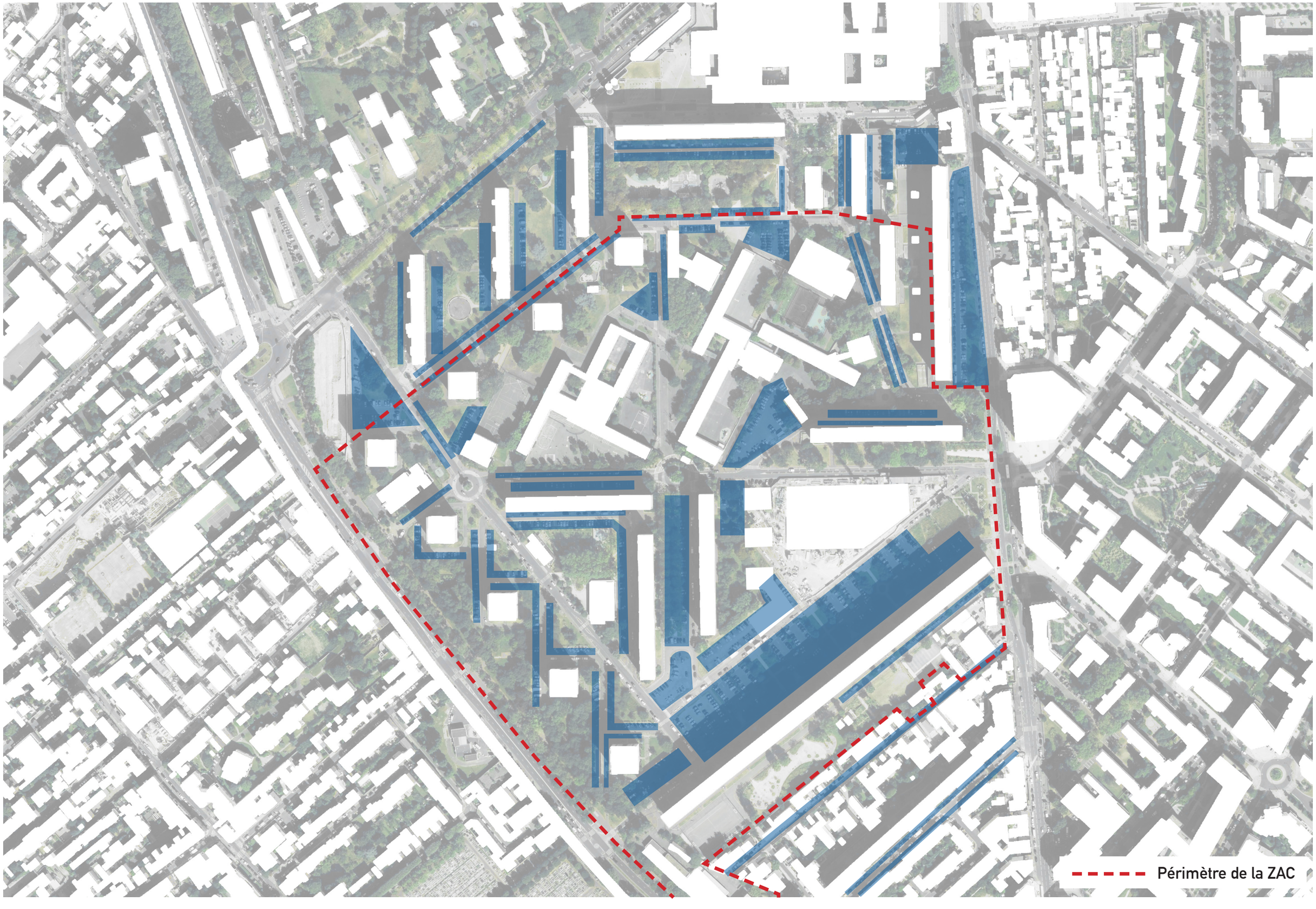

# PROJET NPNRU DES AGNETTES

## Nouveau Projet National de Renouvellement Urbain

# Plan masse des Agnettes / Mai 2019

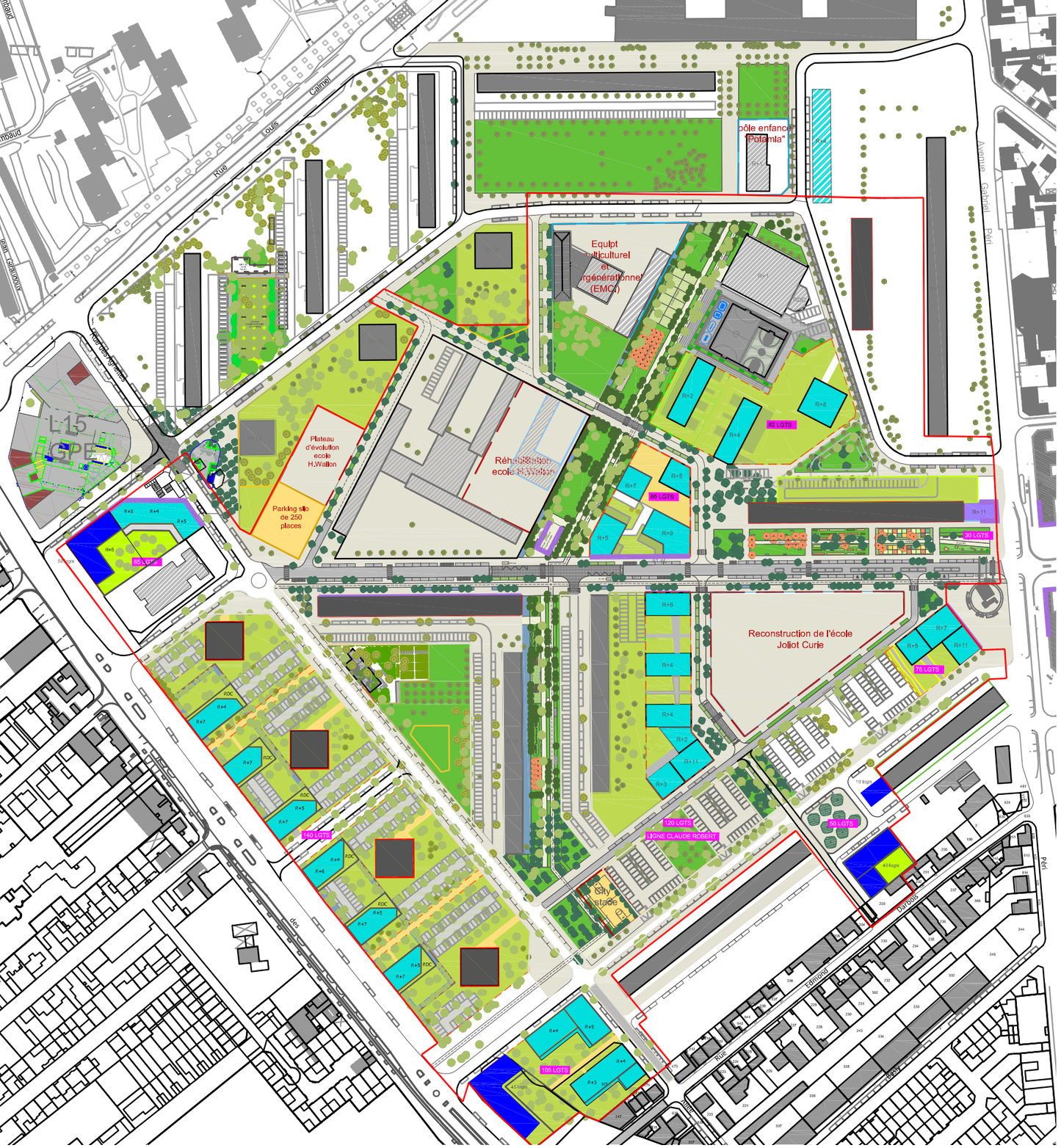


## Cinq orientations stratégiques définies pour le quartier :

=> Un quartier plus mixte et plus actif

=> Un quartier plus ouvert sur la ville, des habitants plus mobiles

=> Un quartier à l'espace public redessiné

=> Un quartier inscrit dans l'efficacité énergétique et la transition écologique

=> Une requalification urbaine en réponse à la demande sociale

# PROGRAMME NPNRU

## DÉMOLITION

Démolition de 296 logements :
- Tour 9 rue des Agnettes
- parties ouest et centrale de l'immeuble Victor Hugo

Démolition-reconstruction du groupe scolaire Joliot-Curie

Démolition du gymnase Henri Wallon reconstitué dans le groupe scolaire Joliot-Curie.

## RÉHABILITATION

Réhabilitation de logements :
- tours 1,3,5,7 rue des Agnettes
- immeuble Marcel Lamour.

Réhabilitation du groupe scolaire Henri Wallon

## CONSTRUCTION

Construction de plus de 700 logements

Construction d'un équipement multifonctionnel, culturel et intergénérationnel regroupant plusieurs activités du quartier (club Agir, Jeunesse…).

Relocalisation du commerce existant et le développement d'une nouvelle offre commerciale en rdc des immeubles d'habitat avenue du 8mai1945.

Création de locaux à vocation économique avec le Centre d'Affaires de Quartier (CAQ) comprenant :
. un espace de co-working
. de l'immobilier «classique» de tailles intermédiaires
. un pôle ESS (création d'un PTCE)
. un pôle animation et services.

Création d'un parking silo en compensation des places supprimées.

## Aménagement

Création d'espace public intégrant espaces verts, jardins partagés, vergers, lieux de promenade, de convivialité et de circulations douces

Réalisation de parkings pour les nouveaux programmes de logement et réorganisation du stationnement de surface

Création de nouvelles voies et le réaménagement de la voirie existante

# Circuler : les grands axes du projet

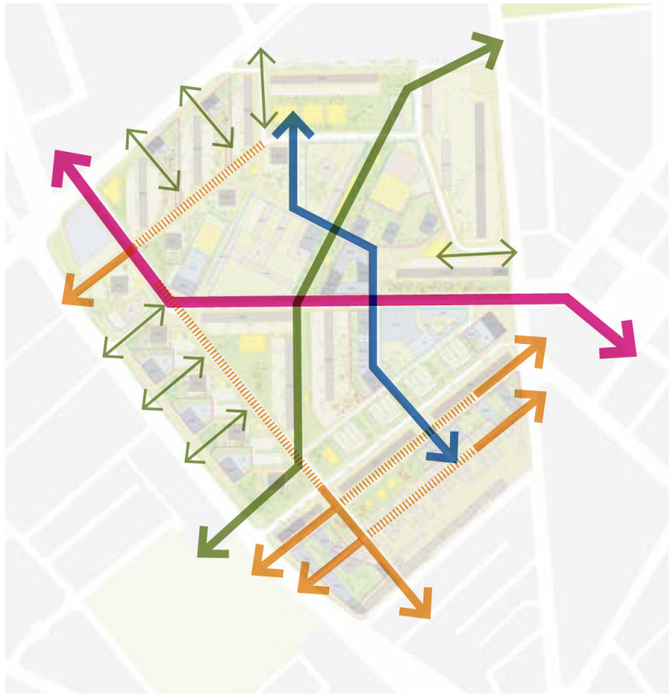

-> Ouvrir le quartier

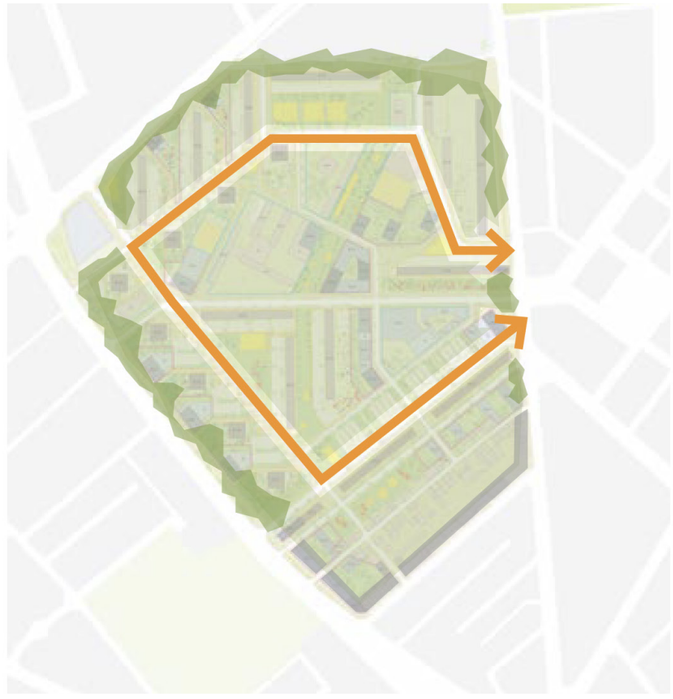

-> Conforter son identité en soulignant ses limites

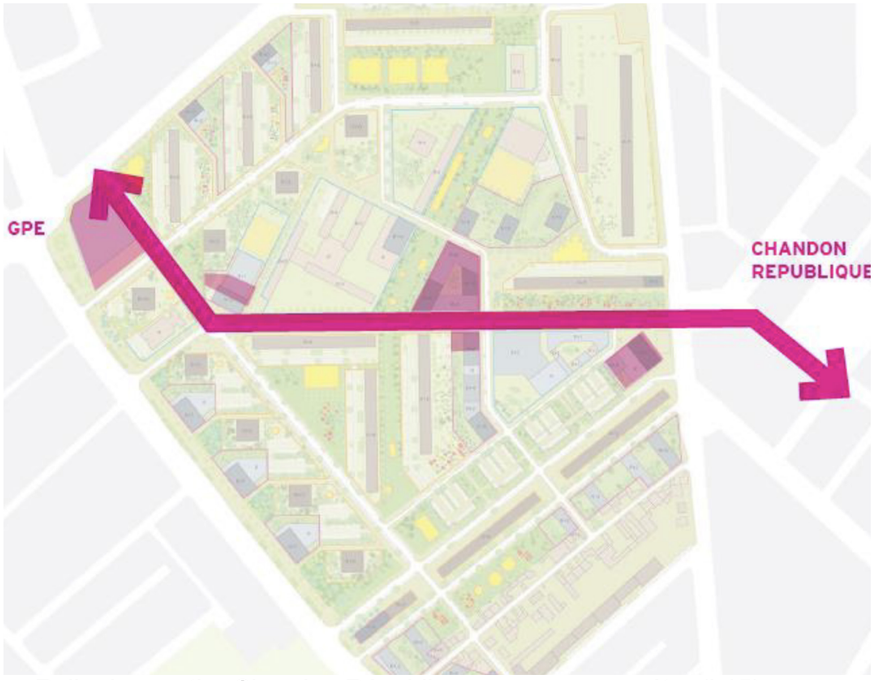


-> Relier le quartier Chandon République au nouveau métro (L15)
-> Tracé privilégié pour l'implantation de commerces

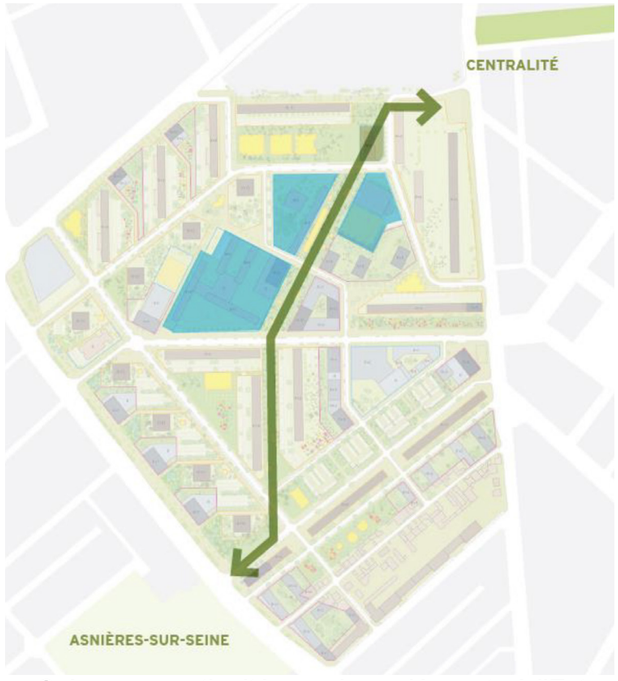


-> Créer une continuité avec la coulée verte à l'Est de l'hôtel de ville jusqu'à Asnières
-> Tracé connecté aux équipements sportifs et scolaires.

-> Promenade intergénérationnelle, connecte les différents espaces verts : squares, jardins, aires de jeux, potager; parc sportif

# Zones de travaux prévues et en cours

DÉMOLITION PRÉVUE

BÂTIMENTS RÉHABILITÉS

# Zones de travaux prévues et en cours

COULÉE VERTE :

VOIE PIÉTONNE + VOIE CYCLABLE

Centre culturel

85 logts

Parking Silo
250 places

Rénovation
école HW

3 bâtiments
82 logts

4 bâtiments
120 logts

Extension du batiment
30 logts sociaux

1 bâtiment
75 logts

Nouvelle école
Joliot Curie

Ligne Claude Robert
3 batiments / 120 logts
(EN COURS)

Extension
d'Agrocité

Rénovation des
zones de parking

Rénovation des
zones de parking

1 bâtiment
40 logts

3 bâtiments
140 logts

3 bâtiments
105 logts

# Chronologie

Exploitation agricole

Début urbanisation

| | |
|---|---|
| Av J-C | Indices d'une occupation gallo-romaine (tessons, des pièces gauloises) et des |
| IX / X$^{ème}$ | Vestiges d'habitats structurés, prouvant un peuplement ancien et continu dès la période carolingienne |
| **XII$^{ème}$** | **Premiers écrits mentionnant le village : les habitants vivent de l'agriculture et de l'élevage.** |
| 1248 | Le village est affranchi de l'abbaye de Saint-Denis |
| 1302 | Gennevilliers devient une paroisse |
| XIV$^{ème}$ | La ville est ravagée par des guerres |
| XVII$^{ème}$ | De fortes inondations détruisent la ville |
| | **Construction de la digue du Fossé de l'Aumône** |
| XVIII$^{ème}$ | Le village compte 148 familles |
| | On y cultive le blé, le froment, le seigle, et la vigne |
| | Gennevilliers est aussi un lieu de villégiatures pour la noblesse |
| | Richelieu y possède une propriété où le roi vient chasser. |
| **XIX$^{ème}$** | **Grande époque des impressionnistes : É. manet, Berthe Morizot, C. Monet, Auguste Renoir, Alfred Sisley, Gustave Caillebotte** |
| 1832 | Construction du pont d'Argenteuil |
| 1844 | Construction des ponts suspendus de l'Ile Saint-Denis = développement du quartier de Villeneuve-la-Garenne |
| 1862 | Mairie de Gennevilliers |
| 1865 | Construction du pont de Saint-Ouen |
| 1869 | Construction du pont de Clichy |
| 1878 | Construction du pont d'Épinay |
| **1873** | **Installation de champs d'épandage sur le territoire de Gennevilliers (technique de l'épandage par l'ingénieur Durand-Claye)** |
| | Disparition des cultures de céréales aux profits des cultures maraîchères |
| 1908 | Arrivée du Chemin de Fer et construction de la gare de Gennevilliers |
| | Puis de la gare des Grésillons |
| 1908 | Installation de l'usine Chausson au Sud de la ville |
| 1910 | Installation de l'usine Carbone |
| 1913 | Construction du pont de Gennevilliers |
| **1919** | **Construction du Port** |
| | **=> développement de l'activité économique / Installation d'entreprises le long de la Seine / au petit Gennevilliers** |
| 1923-34 | Création de la Cité-Jardin et de la Maison pour tous |
| **1929** | **Indépendance de Villeneuve-la-Garenne** |
| 1930 | Développement de la Ville / construction d'équipements (écoles, marché, salle des fêtes, bureau de poste,...) |

construction des grands ensembles

**1947** **Plan communal conçu par Georges Auzolle voté par la ville**

La ville divisée en 4 zones : une zone industrielle (à l'Est le long de la voie ferrée)
une zone d'espace libres (port)
une zone d'habitations anciennes (au centre de la ville - quartier du village)
une zone résidentielle (à l'Ouest de la ville = Grands Ensembles)

1930 - 1960 Construction du Port de Gennevilliers (Inauguration en 1950)

1950 Comblement du Fossé de l'Aumône

**1955 -1978 Construction des Grands-Ensembles sur le territoire de Gennevilliers**

1955 Les Agnettes (le premier grand-ensemble de la ville)

1967 Le Luth
Le Fossé de l'aumône
Les Grésillons

**1973 -1978 Construction du CACC (Centre Administratif Culturel et Commercial) autour du nouvel hôtel de ville**

1975-76 Construction de la A86

1978 Parc des Chanteraines

1983 Théâtre de Gennevilliers

1988 Nouvelle gare de Gennevilliers

**1995** **Réalisation phasée du projet de la Coulée Verte du Sud-Ouest de la Ville jusqu'au Parc des Chanteraines**

1997 Construction du Lycée Galilée

**2008** **Gare des Agnettes**

2009 Espace Aimé Césaire

2012 Début des travaux de la ZAC Chandon République

**2012** **Validation du schéma directeur élaboré en concertation avec les habitants pour la ZAC des Agnettes**

**2014** **Le quartier des Agnettes est retenu comme un quartier prioritaire NPNRU d'intérêt national**

2016 Création ZAC des Agnettes

2017 Début des travaux de la ZAC du centre-ville

2018-2022 Restructuration du quartier Brenu

2020 Lancement de la reconstruction de l'école Joliot-Curie (en cours)

2021 Création d'un nouveau centre social (chantier terminé)
Déconstruction du bâtiment sur l'emplacement de la future Gare (travaux préparatoires en cours)
Début des travaux de construction des programmes de logements

Rénovation dde la ZAC des Agnettes

2024 Début des travaux de la gare des Agnettes de la ligne 15 du Grand Paris Express

2030 Mise en ligne de la ligne GPE 15