

GROUPE DÉPLACEMENTS

> Chaque élève du groupe DÉPLACEMENTS doit réaliser les 5 missions suivantes :

1 Réaliser un schéma qui indique «Les lieux de la ville que je fréquente durant la semaine, et comment j'y vais»

J'indique l'adresse de chaque lieu, et j'utilise le code couleurs ci-dessous pour préciser le mode de déplacement que j'utilise d'un lieu à l'autre.



2 Répéter l'exercice sur le mercredi

3 Répéter l'exercice sur le week-end

4 Rédiger un court texte complétant la phrase «La rue que j'emprunte le plus, c'est...»

Quelle est la voie (avenue, boulevard, rue, passage, chemin, passerelle...) que je parcours le plus souvent ?

J'indique le nom de cette voie, de quel endroit vers quel endroit elle me permet d'aller, et comment je la pratique (à pied, à vélo, en bus...).

Exemple : La rue que j'emprunte le plus est l'avenue Pablo Picasso, car mon école, mon centre de loisirs et le supermarché s'y trouvent. J'y passe plusieurs fois par jour, le plus souvent à pied, et parfois en trottinette.

5 Prendre une photographie montrant cette rue

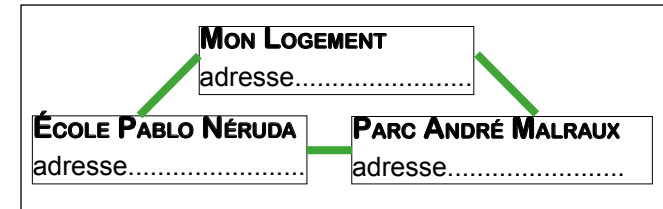
Je me rends sur place pour photographier cette voie, avec un appareil photo ou un téléphone.

> Ces 5 éléments doivent être envoyés par mail à cartoon.villes@gmail.com

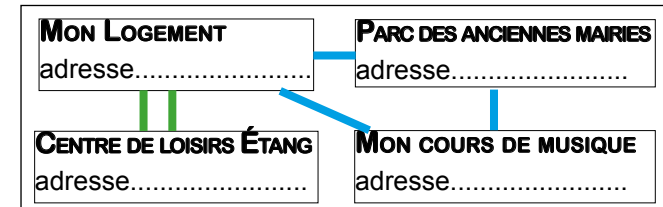
- l'objet du (ou des) mail(s) doit être **Ma Ville - Mon prénom - Numéro de la mission (ou des missions)** Ex : Nanterre-Leo-1 à 3

- les pièces jointes (photographies et/ou textes) doivent être nommées **Numéro de la mission (1 à 5) - Mon prénom** Ex : Nanterre-Leo-5.jpg

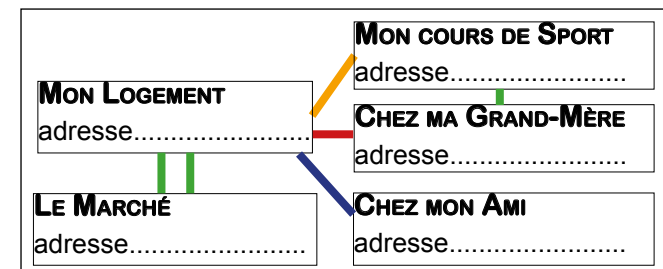
- les textes, s'ils sont dans le corps du mail, doivent mentionner **Mission 4**



Ex : Nanterre-Leo-1.jpg



Ex : Nanterre-Leo-2.jpg



Ex : Nanterre-Leo-3.jpg



Ex : Nanterre-Leo-5.jpg